

RWE

Katastrální úřad pro Moravskoslezský kraj
Katastrální pracoviště Karviná
Slámova 1/183
733 01 Karviná

Katastrální úřad pro Moravskoslezský kraj Katastrální pracoviště Karviná Slámova 183, 733 01 Karviná 1	
Došlo: 14-07-2011	koлек: _____
C.j.: 7815/2011: 100	_____
Počet listů: _____	Přílohy: 3
Spis. znak: _____	Skart. znak: _____

naše značka
REA/82/2011

vyřizuje
Příhonský

datum
23.6.2011


věc

Věc: Zápis práva o zřízení věcného břemene

Vážení,

žádáme Vás o zápis práva z věcného břemene ve prospěch společnosti RWE Gas Storage, s.r.o. na základě rozhodnutí č.j. MUCT/35892/2010, č.sp. SPIS/5388/2010/VaŽP/Lýč s nabytím právní moci ke dni 11.1.2011. Zahájené řízení o zřízení věcného břemene formou vyvlastnění je vedeno u Vašeho katastrálního pracoviště po č.j. Z-7801/2010-803 na LV č. 153 v k.ú. Horní Žukov.

S pozdravem


Ing. Tomáš Diósi
Head of Asset Development


Pavel Příhonský
Manager, Real Estate Administration

Přílohy: - rozhodnutí č.j. MUCT/35892/2010, č.sp. SPIS/5388/2010/VaŽP/Lýč
- nabytí právní moci ze dne 11.1.2011
- GP č. 798-443/2010

RWE Gas Storage, s.r.o.
Prosecká 855/68
CZ - 190 00 Praha 9
T +420 267 971 111
F +420 267 976 906
E sso@rwe.cz
I www.rwe-gs.cz

IČ: 27892077
DIČ: CZ27892077


Zápis do obchodního
rejstříku:
Městský soud v Praze,
oddíl C, vložka 124711,
dne 1. 5. 2007

ID: 27892077
Tax ID: CZ27892077

Certificate of incorporation:
Municipal Court in Prague,
Part C, Insert 124711,
on 1 May 2007

Bankovní spojení:
ČSOB, a.s., Praha 5
Číslo účtu: 17805243/0300

Bank:
ČSOB, a.s., Prague 5
Account No.:
17805243/0300



MUCTX0093F6F

Městský úřad Český Těšín
náměstí ČSA čp. 1/1, 737 01 Český Těšín
odbor výstavby a životního prostředí

Č.j.: MUCT/35892/2010
Č.sp.: SPIS/5388/2010/VaŽP/Lýč
Datum: 15. prosince 2010

ROZHODNUTÍ

Dne 22.09.2010 podal RWE Gas Storage, s.r.o., IČ 27892077, se sídlem V Olšínách č.p. 2300/75, Strašnice, 100 00 Praha 10 žádost o zahájení vyvlastňovacího řízení, jehož předmětem je omezení vlastnického práva k pozemku parcelní číslo 815/2 v katastrálním území Horní Žukov, obec Český Těšín, zřízením věcného břemene pro dosažení účelu vyvlastnění stanoveného zvláštním zákonem, tj. § 60 odst. 2 zákona č. 458/2000 Sb., o podmínkách podnikání a o výkonu státní správy v energetických odvětvích a o změně některých zákonů (energetický zákon) ve znění pozdějších předpisů a § 170 odst. 1 písm. a) zákona č. 183/2006 Sb., o územním plánování a stavebním řádu (stavební zákon), ve znění pozdějších předpisů.

Městský úřad Český Těšín, odb. výstavby a životního prostředí, jako vyvlastňovací úřad příslušný podle § 15 odst. 1 písm. a) zákona č. 184/2006 Sb., o odnětí nebo omezení vlastnického práva k pozemku nebo ke stavbě (zákon o vyvlastnění), ve znění pozdějších předpisů, na základě výsledků vyvlastňovacího řízení podle § 24 odst. 2 zákona o vyvlastnění rozhodl:

I.

Vlastnické právo k pozemku parcelní číslo 815/2 – orná půda o celkové výměře 18 359 m² v katastrálním území Horní Žukov, obec Český Těšín, který je zapsán u Katastrálního úřadu pro Moravskoslezský kraj, Katastrální pracoviště Karviná na LV č. 153 pro katastrální území Horní Žukov, obec Český Těšín, okres Karviná a který je ve spoluvlastnictví Miroslava Klyscze, nar. 02.02.1955, trvalým pobytem Lípová č.p.155, Horní Žukov, 737 01 Český Těšín 1, Evy Klysczové, nar. 20.07.1964, trvalým pobytem Lípová č.p.155, Horní Žukov, 737 01 Český Těšín 1, Jindřicha Targosze, nar. 14.06.1948, trvalým pobytem Chotěbuzská č.p.264, 735 61 Chotěbuz, Karla Targosze, nar. 09.12.1961, trvalým pobytem Lípová č.p.155, Horní Žukov, 737 01 Český Těšín 1, Vladislava Targosze, nar. 07.05.1954, trvalým pobytem Einsteinova č.p.2950/12, Karviná 1 - Hranice, 733 01 Karviná 1 a Viktorie Targoszové, nar. 03.07.1929, trvalým pobytem Lípová č.p.155, Horní Žukov, 737 01 Český Těšín 1, se **omezuje** zřízením věcného břemene ve prospěch RWE Gas Storage, s.r.o., IČ 27892077, se sídlem V Olšínách č.p. 2300/75, Strašnice, 100 00 Praha 10. Omezení vlastnického práva bude provedeno v rozsahu dle geometrického plánu č. 798-433/2010 ze dne 31.08.2010 a obsahem věcného břemene bude zřízení a provozování plynárenského zařízení „**Stavba č. 7148 Vrtání, vystrojení a napojení nových sond Starého pole, PZP Třanovice**“ – stavební objekt SO 318/13 Pátevní plynovod I a provozní soubor PS 320/15 KAO (katodická ochrana) podle § 60 odst. 1 písm. b) zákona č. 458/2000 Sb., o podmínkách podnikání a o výkonu státní správy v energetických odvětvích a o změně některých zákonů (energetický zákon) ve znění pozdějších předpisů.

II.

Jiná práva spojená s pozemkem parcelní číslo 815/2 v katastrálním území Horní Žukov, obec Český Těšín vyvlastněním nezaniknou.

III.

Za omezení vlastnického práva k pozemku parcelní číslo 815/2 v katastrálním území Horní Žukov, obec Český Těšín zřízením věcného břemene náleží podle § 10 odst. 1 písm. b) zákona o vyvlastnění spoluvlastníkům tohoto pozemku náhrada ve výši ceny práva odpovídajícího věcnému břemenu, která podle znaleckého posudku č. 2010/231 ze dne 29.08.2010 byla vyčíslena znalcem Ing. Pavlem Krámerem ve výši 580 Kč. Náhrada bude rozdělena podle spoluvlastnických podílů:

- | | |
|---|--------|
| • Miroslav Klyszcz a Eva Klyszczová – SJM podílem 1/2 | 290 Kč |
| • Eva Klyszczová – podílem 1/20 | 29 Kč |
| • Jindřich Targosz – podílem 1/20 | 29 Kč |
| • Karel Targosz – podílem 1/20 | 29 Kč |
| • Vladislav Targosz – podílem 1/20 | 29 Kč |
| • Viktorie Targoszová – podílem 3/10 | 174 Kč |

IV.

RWE Gas Storage, s.r.o., IČ 27892077, se sídlem V Olšínách č.p. 2300/75, Strašnice, 100 00 Praha 10 náhradu uvedenou ve výrokové části III. uhradí spoluvlastníkům pozemku parcelní číslo 815/2 v katastrálním území Horní Žukov, obec Český Těšín ve lhůtě do 30 dnů od právní moci tohoto rozhodnutí.

Náhrada pro spoluvlastníky pozemků, jejichž vlastnická práva jsou omezena exekucí, tj.

- Miroslav Klyszcz a Eva Klyszczová
- Eva Klyszczová
- Vladislav Targosz

bude složena do úschovy u Okresního soudu v Karviné.

V.

RWE Gas Storage, s.r.o., IČ 27892077, se sídlem V Olšínách č.p. 2300/75, Strašnice, 100 00 Praha 10 zahájí uskutečňování účelu vyvlastnění, tj. realizaci stavby „Stavba č. 7148 Vrtání, vstrojení a napojení nových sond Starého pole, PZP Třanovice“ – stavební objekt SO 318/13 Pátevní plynovod I a provozní soubor PS 320/15 KAO do 2 let od právní moci tohoto rozhodnutí.

Účastníky řízení podle § 27 odst. 1 zákona č. 500/2004 Sb., správní řád, ve znění pozdějších předpisů (dále jen "správní řád") jsou RWE Gas Storage, s.r.o., IČ 27892077, Prosecká č.p.855/68, 190 00 Praha 9, Miroslav Klyszcz, nar. 02.02.1955, trvalým pobytem Lípová č.p.155, Horní Žukov, 737 01 Český Těšín 1, Eva Klyszczová, nar. 20.07.1964, trvalým pobytem Lípová č.p.155, Horní Žukov, 737 01 Český Těšín 1, Jindřich Targosz, nar. 14.06.1948, trvalým pobytem Chotěbuzská č.p.264, 735 61 Chotěbuz, Karel Targosz, nar. 09.12.1961, trvalým pobytem Lípová č.p.155, Horní Žukov, 737 01 Český Těšín 1, Vladislav Targosz, nar. 07.05.1954, trvalým pobytem Einsteinova č.p.2950/12, Karviná 1 - Hranice, 733 01 Karviná 1 a Viktorie Targoszová, nar. 03.07.1929, trvalým pobytem Lípová č.p.155, Horní Žukov, 737 01 Český Těšín 1.

Odůvodnění

Dne 22.09.2010 podal RWE Gas Storage, s.r.o., IČ 27892077, se sídlem V Olšínách č.p.2300/75, Strašnice, 100 00 Praha 10 (dále jen vyvlastnitel) žádost o zahájení vyvlastňovacího řízení, jehož

předmětem je omezení vlastnického práva k pozemku parcelní číslo 815/2 v katastrálním území Horní Žukov, obec Český Těšín, který je ve spoluvlastnictví Miroslava Klyscze, nar. 02.02.1955, trvalým pobytem Lípová č.p.155, Horní Žukov, 737 01 Český Těšín 1, Evy Klysczové, nar. 20.07.1964, trvalým pobytem Lípová č.p.155, Horní Žukov, 737 01 Český Těšín 1, Jindřicha Targosze, nar. 14.06.1948, trvalým pobytem Chotěbuzská č.p.264, 735 61 Chotěbuz, Karla Targosze, nar. 09.12.1961, trvalým pobytem Lípová č.p.155, Horní Žukov, 737 01 Český Těšín 1, Vladislava Targosze, nar. 07.05.1954, trvalým pobytem Einsteinova č.p.2950/12, Karviná 1 - Hranice, 733 01 Karviná 1 a Viktorie Targoszové, nar. 03.07.1929, trvalým pobytem Lípová č.p.155, Horní Žukov, 737 01 Český Těšín 1, zřízením věcného břemene pro dosažení účelu vyvlastnění stanoveného zvláštním zákonem, tj. § 60 odst. 2 zákona č. 458/2000 Sb., o podmínkách podnikání a o výkonu státní správy v energetických odvětvích a o změně některých zákonů (energetický zákon) ve znění pozdějších předpisů a § 170 odst. 1 písm. a) zákona č. 183/2006 Sb., o územním plánování a stavebním řádu (stavební zákon), ve znění pozdějších předpisů. Zřízení věcného břemene spočívá v oprávnění zřídit a provozovat plynárenské zařízení „Stavba č. 7148 Vrtání, vystrojení a napojení nových sond Starého pole, PZP Třanovice“, pro které bylo vydáno rozhodnutí o umístění stavby č.j. MUCT/40689/2009 dne 24.08.2010 a nabylo právní moci dne 30.09.2010.

Oprávněnou úřední osobou byla určena Ing. Jarmila Lyčková, vedoucí odboru výstavby a životního prostředí.

Vyvlastňovací úřad opatřením ze dne 07.10.2010 uvědomil účastníky řízení o zahájení vyvlastňovacího řízení, nařídil ústní jednání na den 23.11.2010 tak, aby o něm byli účastníci řízení a další osoby, jejichž přítomnosti je třeba, uvědoměni nejméně 30 dnů přede dnem, kdy se má konat, a poučil účastníky řízení, že právní úkony, kterými vyvlastňovaný po doručení uvědomění o zahájení vyvlastňovacího řízení převádí, pronajímá nebo jinak zatěžuje pozemek nebo stavbu, kterých se vyvlastnění týká, jsou neplatné, že při vyvlastnění se neuplatní smluvní ani zákonná předkupní práva k vyvlastňovanému pozemku nebo stavbě (§ 19 odst. 3 zákona o vyvlastnění), že námitky proti vyvlastnění a důkazy k jejich prokázání mohou být uplatněny nejpozději při ústním jednání, že k později uplatněným námitkám a důkazům se nepřihlíží a že zmeškání lhůty nelze prominout (§ 22 odst. 2 a 3 zákona o vyvlastnění).

Vyvlastňovací úřad o zahájení vyvlastňovacího řízení písemně uvědomil podle § 19 odst. 1 zákona o vyvlastnění kromě účastníků řízení též příslušný katastrální úřad – Katastrální úřad pro Moravskoslezský kraj, Katastrální pracoviště Karviná, který o zahájeném vyvlastňovacím řízení zapsal do Katastru nemovitostí České republiky poznámku.

Ústní jednání proběhlo 23.11.2010, vyvlastňovací úřad seznámil účastníky s dosavadními výsledky řízení, opětovně je poučil o jejich právech a povinnostech, dal jim možnost, aby nahlédli do podkladů rozhodnutí a uplatnili námitky, námitky však účastníci řízení neuplatnili. O průběhu ústního jednání byl sepsán protokol.

Opatřením ze dne 24.11.2010 vyvlastňovací úřad dal účastníkům řízení možnost, aby se ve smyslu § 36 odst. 3 správního řádu před vydáním rozhodnutí vyjádřili k jeho podkladům. Tohoto práva žáden z účastníků řízení nevyužil.

Po provedeném vyvlastňovacím řízení vyvlastňovací úřad dospěl k závěru, že podmínky vyvlastnění podle § 3 – § 5 zákona jsou splněny:

§ 3 odst. 1 zákona – vyvlastnění je přípustné jen pro účel vyvlastnění stanovený zvláštním zákonem a jen jestliže veřejný zájem na dosažení tohoto účelu převažuje nad zachováním dosavadních práv vyvlastňovaného. Vyvlastnění není přípustné, je-li možno práva k pozemku nebo stavbě potřebná pro uskutečnění účelu vyvlastnění získat dohodou nebo jiným způsobem: Účel je stanoven § 60 odst. 1 písm. b) a 2 zákona č. 458/2000 Sb., o podmínkách podnikání a o výkonu státní správy v energetických odvětvích a o změně některých zákonů (energetický zákon) ve znění pozdějších předpisů a § 170 odst. 1 písm. a) zákona č. 183/2006 Sb., o územním plánování a stavebním řádu

(stavební zákon), ve znění pozdějších předpisů. Podle § 3 odst. 2 energetického zákona se přeprava plynu, distribuce plynu a uskladňování plynu uskutečňuje ve veřejném zájmu. Účelu vyvlastnění se nepodařilo získat dohodou, protože spoluvlastníci Miroslav Klyszcz, Eva Klyszczová a Vladislav Targosz nemají právo disponovat se svým majetkem z důvodu exekucí na jejich majetku.

§ 3 odst. 2 zákona – sleduje-li se vyvlastněním provedení změny ve využití nebo v prostorovém uspořádání území, včetně umístování staveb a jejich změn, lze je provést, jen jestliže je v souladu s cíli a úkoly územního plánování: Plynárenské zařízení „Stavba č. 7148 Vrtání, vystrojení a napojení nových sond Starého pole, PZP Třanovice“, pro které bylo vydáno rozhodnutí o umístění stavby č.j. MUCT/40689/2009 dne 24.08.2010, je v souladu s Územním plánem Český Těšín, vydaným formou Opatření obecné povahy č. 2/2010, které nabylo účinnosti dne 15.07.2010, a je v části I.A.g) pod bodem VTP6 Rekonstrukce a rozšíření podzemního zásobníku a staveb na něm pro RWE GasStorage.s.r.o. vymezeno jako veřejně prospěšná stavba pro zásobování plynem.

§ 4 odst. 1 zákona – vyvlastnění lze provést jen v takovém rozsahu, který je nezbytný k dosažení účelu vyvlastnění stanoveného zvláštním zákonem: Předmětem vyvlastnění je pouze omezení vlastnického práva k předmětným pozemkům, rozsah věcného břemene je vymezen geometrickým plánem č. 798-443/2010 pro vyznačení věcného břemene ze dne 31.08.2010, plocha je vymezena ochranným pásmem stanoveným dle § 68 odst. 2 písm. energetického zákona, tj. 4 m na obě strany od půdorysu plynovodu, dle výkazu délek a výměr věcného břemene je celková délka plynárenského zařízení 140 m a plocha věcného břemene 1163 m².

§ 4 odst. 2 zákona – veřejný zájem na vyvlastnění musí být prokázán ve vyvlastňovacím řízení: Podle § 3 odst. 2 energetického zákona se přeprava plynu, distribuce plynu a uskladňování plynu uskutečňuje ve veřejném zájmu.

§ 4 odst. 3 zákona – není-li možné pozemek, stavbu nebo jejich část, popřípadě právo odpovídající věcnému břemenu užívat bez vyvlastňovaného pozemku, stavby nebo jejich částí či věcného břemene buď vůbec nebo jen s nepřiměřenými obtížemi, lze na ně rozšířit vyvlastnění, jestliže o to vyvlastňovaný požádá, i když není nezbytné k dosažení daného účel: Toto ustanovení není žádostí o zahájení vyvlastňovacího řízení dotčeno.

§ 5 odst. 1 a 2 zákona – vyvlastnění je přípustné, jestliže vyvlastnitel učinil vše pro to, aby vyvlastňovanému byl po dobu nejméně 6 měsíců znám účel vyvlastnění stanovený zvláštním zákonem, a jestliže vyvlastňovaný nepřijal včas návrh vyvlastnitel na získání potřebných práv k pozemku nebo stavbě dohodou; lhůta, kterou vyvlastnitel stanoví vyvlastňovanému pro přijetí návrhu na uzavření smlouvy, nesmí být kratší než 60 dnů. Dohoda o získání potřebných práv k pozemku nebo stavbě podle odstavce 1 musí obsahovat nárok vyvlastňovaného na vrácení převedených práv, pokud nebude zahájeno uskutečňování účelu převodu do 3 let od uzavření dohody: Uvedené podmínky není nutno dodržet, protože z důvodu nařízených exekucí podílů Miroslava Klyszce, Evy Klyszczové a Vladislava Targosze nelze dohodu uzavřít.

§ 5 odst. 3 a 4 zákona – splnění podmínky podle odstavce 1 se nevyžaduje, není-li vyvlastňovaný znám, není-li znám jeho pobyt nebo nepodařilo-li se mu doručit na známou adresu v cizině; jsou-li pozemek nebo stavba ve spoluvlastnictví vyvlastňovaného a vyvlastnitel, lze vyvlastnění provést, jen jestliže účelu vyvlastnění nelze dosáhnout zrušením tohoto spoluvlastnictví: Tato ustanovení nejsou žádostí o zahájení vyvlastňovacího řízení dotčena.

Práva třetích osob – Česká spořitelna, a.s. (zástavní právo smluvní k zajištění pohledávek), CETELEM ČR, a.s. (zástavní právo exekutorské) a Okresní správa sociálního zabezpečení Karviná (zástavní právo soudcovské pro pohledávku) vyvlastněním nezaniknou.

Podle § 10 odst. 1 písm. b) zákona za omezení vlastnického práva k pozemku zřízením věcného břemene náleží vyvlastňovanému náhrada ve výši ceny práva odpovídajícího věcnému břemenu. Náhrada byla vyčíslena znalcem Ing. Pavlem Krámerem podle znaleckého posudku č. 2010/231

ve výši 580 Kč, znalecký posudek byl vyhotoven na žádost vyvlastnítele dne 29.08.2010, tudíž nebyl ke dni zahájení řízení starší 90 dnů a vyvlastňovaní s ním vyjádřili písemný souhlas. Náhrada bude vyvlastnitelům rozdělena podle spoluvlastnických podílů, těm, jejichž vlastnická práva jsou omezena exekucí, bude náhrada za vyvlastnění složena do úschovy u Okresního soudu v Karviné.

V souladu s § 69 odst. 2 správního řádu je správní orgán povinen v písemném vyhotovení rozhodnutí označit všechny účastníky řízení. Okruh účastníků řízení byl stanoven podle § 17 zákona o vyvlastnění a účastníky řízení jsou vyvlastnitel – RWE Gas Storage, s.r.o., vyvlastňovaní – Miroslav Klyszcz, Eva Klyszczová, Jindřich Targosz, Karel Targosz, Vladislav Targosz, Viktorie Targoszová, a věřitelé – Česká spořitelna, a.s., CETELEM ČR, a.s., Okresní správa sociálního zabezpečení Karviná.

Poučení o odvolání:

Proti tomuto rozhodnutí se může účastník řízení odvolat podle § 81 odst. 1 správního řádu. Odvolání je možno učinit ve lhůtě 15 dnů ode dne oznámení rozhodnutí. O odvolání rozhoduje Krajský úřad Moravskoslezského kraje, odbor územního plánování, stavebního řádu a kultury. Odvolání se podává u zdejšího vyvlastňovacího úřadu. Odvolání osahuje údaje o tom, proti kterému rozhodnutí směřuje, v jakém rozsahu ho napadá a v čem je spatřován rozpor s právními předpisy nebo nesprávnost rozhodnutí nebo řízení, jež mu předcházelo. Odvolání se podává s potřebným počtem stejnopisů tak, aby jeden stejnopis zůstal správnímu orgánu a aby každý účastník dostal jeden stejnopis. Nepodá-li účastník potřebný počet stejnopisů, vyhotoví je na jeho náklady vyvlastňovací úřad. Odvolání jen proti odůvodnění rozhodnutí je nepřijímatelné. Odkladný účinek odvolání proti tomuto rozhodnutí nelze vyloučit.

Poučení o složení úhrady do úschovy soudu:

V případě, že úhrada za vyvlastnění nebude vyvlastňovaným převzata, bude náhrada za vyvlastnění složena do úschovy u Okresního soudu v Karviné, popřípadě u soudu příslušného k projednání dědictví nebo u soudního komisaře pověřeného provést úkony v řízení o dědictví po zemřelé oprávněné osobě.

Poučení o možnosti a podmínkách zrušení vyvlastnění:

Podle § 26 odst. 1 zákona o vyvlastnění nezaplatí-li vyvlastnitel vyvlastňovanému náhradu za vyvlastnění do uplynutí 30 dnů ode dne uplynutí lhůty nebo nezahájí-li vyvlastnitel uskutečňování účelu vyvlastnění v určené nebo prodloužené lhůtě podle § 25 odst. 4 zákona o vyvlastnění, popřípadě bude-li ještě před uplynutím této lhůty zrušeno nebo pozbude platnosti územní rozhodnutí určující využití pozemku pro daný účel, vyvlastňovací úřad na žádost vyvlastňovaného rozhodne, že provedené vyvlastnění se zrušuje.

Podle § 26 odst. 2 zákona o vyvlastnění práva, která byla vyvlastňovanému omezena, vyvlastňovaný znovu nabude dnem právní moci rozhodnutí vydaného podle odstavce 1.

Podle § 26 odst. 2 zákona o vyvlastnění vyvlastňovaný bude povinen do 1 měsíce od právní moci rozhodnutí vydaného podle odstavce 1 vrátit vyvlastniteli náhrady, které vyplatí podle § 10 odst. 2 ve výši, která dosud nebyla vyvlastňovaným skutečně vynaložena.

Podle § 27 zákona o vyvlastnění bude-li vyvlastnění postupem podle § 26 odst. 1 zrušeno, bude vyvlastnitel povinen nahradit vyvlastňovanému škodu a jinou újmu, která mu vznikla v souvislosti s vyvlastněním, ledaže by ke škodě nebo jiné újmě došlo i jinak.

Poučení o projednání vyvlastnění v řízení před soudem:

Podle § 244 zákona č. 99/1963 Sb., občanský soudní řád, ve znění pozdějších předpisů, rozhodne-li vyvlastňovací úřad podle zvláštního zákona, tj. zákona o vyvlastnění, o právní věci, která vyplývá

z občanskoprávních vztahů, a nabude-li toto rozhodnutí právní moci, může být tatáž věc projednána na návrh v občanském soudním řízení. Podle § 28 zákona o vyvlastnění k řízení ve věci vyvlastnění, která má být projednána v občanském soudním řízení, je v prvním stupni příslušný Krajský soud v Ostravě; žaloba, kterou účastník řízení požaduje, aby věc vyvlastnění byla projednána v občanském soudním řízení, musí být podána ve lhůtě 30 dnů od právní moci tohoto rozhodnutí; zmeškání této lhůty nelze prominout; podáním žaloby se odkládá právní moc a vykonatelnost tohoto rozhodnutí.



Ing. Jarmila Lyčková
vedoucí odboru výstavby
a životního prostředí

Doručí se :

Účastníci řízení a jejich zástupci

Doporučeně do vlastních rukou na doručenkou

Mgr. Jiří Skála, advokát, Vyskočilova č.p.1481/4, 140 00 Praha 4

Miroslav Klyszcz, Lípová č.p.155, Horní Žukov, 737 01 Český Těšín 1

Eva Klyszczová, Lípová č.p.155, Horní Žukov, 737 01 Český Těšín 1

Jindřich Targosz, Chotěbuzská č.p.264, 735 61 Chotěbuz

Karel Targosz, Lípová č.p.155, Horní Žukov, 737 01 Český Těšín 1

Vladislav Targosz, Einsteinova č.p.2950/12, Karviná 1 - Hranice, 733 01 Karviná 1

Viktorie Targoszová, Lípová č.p.155, Horní Žukov, 737 01 Český Těšín 1

Datová schránka:

Česká spořitelna, a.s., Olbrachtova č.p.1929/62, 140 00 Praha 4, DS: PO, wx6dkif

CETELÉM ČR, a.s., Karla Engliše č.p.3208/5, 150 00 Praha 5, DS: PO, cjbddnk

Okresní správa sociálního zabezpečení Karviná, náměstí Budovatelů č.p.1333/31, 735 06 Karviná 6,

DS: OVM, 7dmadff

Na vědomí

Datová schránka:

Exekutorský úřad Brno-město - JUDr. Vít Novozámský, soudní exekutor, Bratislavská č.p.40/73, Brno-Město, 602 00 Brno 2, DS: OVM_E, gvjg8s9

Exekutorský úřad Ostrava - Mgr. Pavla Fučíková, soudní exekutor, Slévárenská č.p.410/14, Mariánské Hory, 709 00 Ostrava 9, DS: OVM_E, 8g2g8en

Exekutorský úřad Praha-východ - JUDr. Marcel Smékal, soudní exekutor, Michelská č.p.1326/62, 140 00 Praha 4, DS: OVM_E, v76g8z7

Exekutorský úřad Přerov - JUDr. Tomáš Vrána, soudní exekutor, Komenského č.p.1294/38, 750 00 Přerov, DS: OVM_E, dzsg873

Podle ověřovací knihy Úřadu městské části Praha 9

poř. č. vidímace 475/111

tento úřední/á* - částečný/á* opis*/kople*,

obsahující 6 stran

souhlasí doslovně s předloženou listinou, z níž by/ta

pořízen/a a tato listina je prvopisem*

ověřenou vidmovanou listinou*

opisem nebo kopií pořízenou ze spisu*

stejnopisem*,

obsahujícím 6 stran.

V. MAE dne 22.6.2011

Simona Divišová





**Městský úřad Český Těšín
náměstí ČSA čp. 1/1, 737 01 Český Těšín
odbor výstavby a životního prostředí**

Č.j.: MUCT/1003/2011
Č.sp.: SPIS/5388/2010/VaŽP/Lýč
Datum: 11. ledna 2011

OZNÁMENÍ O NABYTÍ PRÁVNÍ MOCI

Městský úřad Český Těšín, odb. výstavby a životního prostředí, jako vyvlastňovací úřad příslušný dle ustanovení § 15 odst. 1 písm. a) zákona č. 184/2006 Sb., o odnětí nebo omezení vlastnického práva k pozemku nebo stavbě (zákon o vyvlastnění), ve znění pozdějších předpisů, Vám ve smyslu ustanovení § 75 zákona č. 500/2004 Sb., správní řád, ve znění pozdějších předpisů (dále jen "správní řád") oznamuje, že rozhodnutí č.j. MUCT/35892/2010 ze dne 15. prosince 2010 ve věci omezení vlastnického práva k pozemku parcelní číslo 815/2 v katastrálním území Horní Žukov, obec Český Těšín zřízením věcného břemene

nabylo právní moci dnem 11.01.2011.

"Otisk úředního razítka"

Ing. Jarmila Lyčková
vedoucí odboru výstavby
a životního prostředí

Doručí se:

Datová schránka:
RWE Gas Storage, s.r.o., Prosecká č.p.855/68, 19000 Praha 9, DS: PO, ufxys2

e-mail: info@tesin.cz
<http://www.tesin.cz>
tel.: 553 035 111
fax: 553 035 115

IČ: 00 297 437

úřední hodiny:
pondělí 08:00 – 11:30 a 12:30 – 17:30
středa 08:00 – 11:30 a 12:30 – 16:30

Ověřovací doložka konverze na žádost do dokumentu v listinné podobě

Ověřuji pod pořadovým číslem 109007_000100, že tento dokument v listinné podobě, který vznikl převedením z dokumentu obsaženého v datové zprávě, skládajícího se z 1 listů, se shoduje s obsahem dokumentu, jehož převedením vznikl.

Autorizovanou konverzí dokumentu se nepotvrzuje správnost a pravdivost údajů obsažených v dokumentu a jejich soulad s právními předpisy.

Vstupující dokument obsažený v datové zprávě byl podepsán zaručeným elektronickým podpisem založeným na kvalifikovaném certifikátu vydaném akreditovaným poskytovatelem certifikačních služeb a platnost zaručeného elektronického podpisu byla ověřena dne 13.01.2011 v 11:56:19. Zaručený elektronický podpis byl shledán platným ve smyslu ověření integrity dokumentu, tzn. dokument nebyl změněn, a ověření platnosti kvalifikovaného certifikátu bylo provedeno vůči poslednímu zveřejněnému seznamu zneplatněných kvalifikovaných certifikátů vydanému k datu 13.01.2011 11:14:26.

Údaje o zaručeném elektronickém podpisu:

Číslo kvalifikovaného certifikátu 0F 94 E0, kvalifikovaný certifikát byl vydán akreditovaným poskytovatelem certifikačních služeb PostSignum Qualified CA 2, Česká pošta, s.p. [IČ 47114983] pro podepisující osobu (označující osobu) Ing. Jarmila Lýčková, vedoucí odboru výstavby a životního prostředí, 1681, MĚSTO ČESKÝ TĚŠÍN [IČ 00297437].

Údaje o časovém razítku:

K dokumentu nebylo připojeno kvalifikované časové razítko

Subjekt, který autorizovanou konverzi dokumentu provedl:

Česká pošta

Datum vyhotovení ověřovací doložky:

13.01.2011

Jméno, příjmení a podpis osoby, která autorizovanou konverzi dokumentu provedla:

Eva Vondráková

Otisk úředního razítka:



15195464-14632-110113115606

Eva Vondráková

Poznámka:

V době od uveřejnění seznamu kvalifikovaných certifikátů, vůči kterému byla ověřována platnost kvalifikovaného certifikátu, do provedení autorizované konverze dokumentů mohlo dojít k zneplatnění kvalifikovaného certifikátu.

Kontrolu této ověřovací doložky lze provést v centrální evidenci ověřovacích doložek přístupné způsobem umožňujícím dálkový přístup na adrese <https://www.czechpoint.cz/overovacidoložky>.

Podle ověřovací knihy Úřadu městské části Praha 8

poř. č. vidimace
tento úplný/á* - Částečný/á* opis*/kopie*,
obsahující stran
souhlasí doslovně s předloženou listinou, z níž byl/a
pořízen/a a tato listina je prvopisem*
ověřenou vidimovanou listinou*
opisem nebo kopíj pořízenou ze spisu*
stejnopisem*,
obsahující(m) stran.

V..... dne

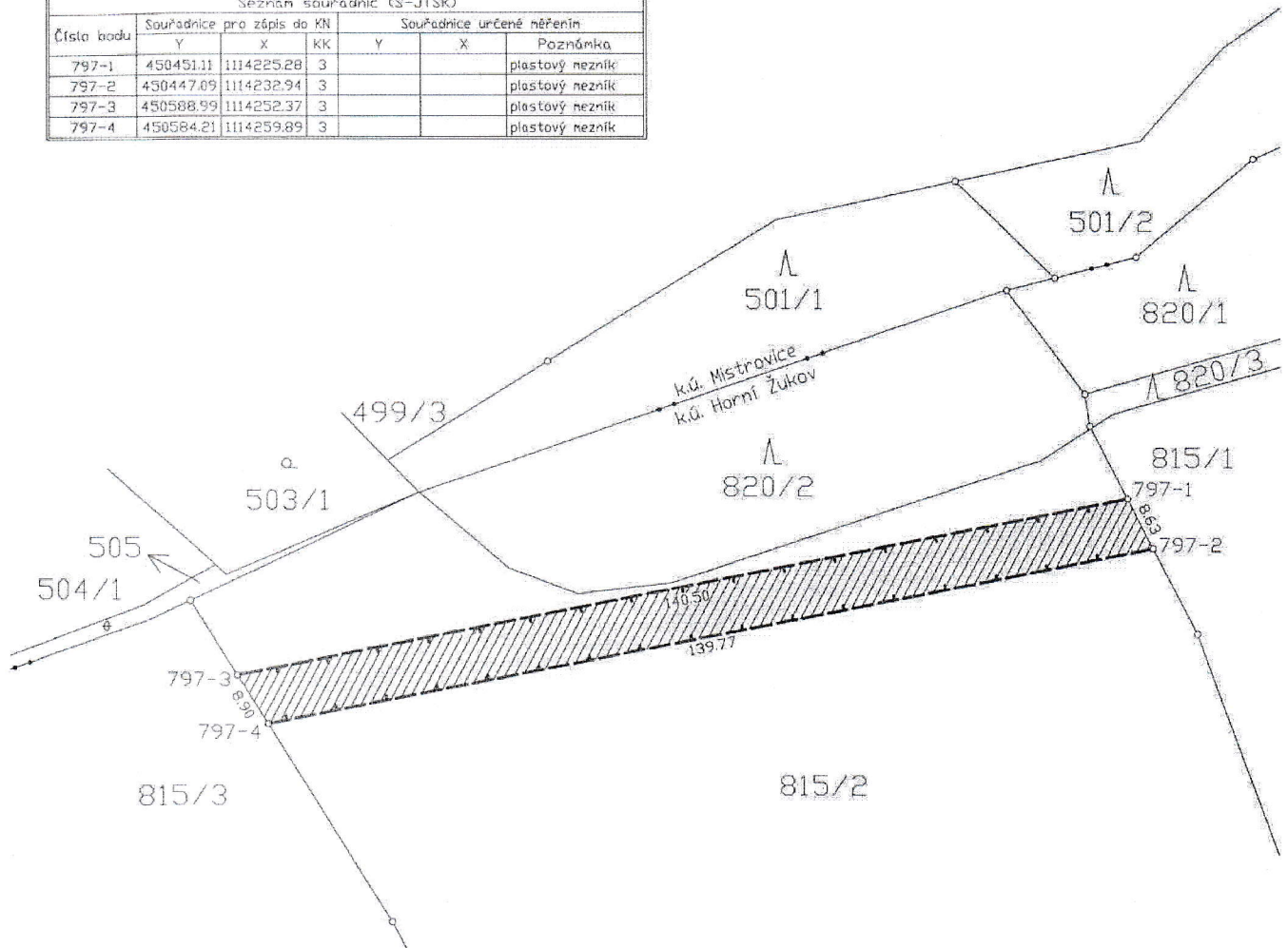
Simona Divišová
Simona Divišová





VÝKAZ DOSAVADNÍHO A NOVÉHO STAVU ÚDAJŮ KATASTRU NEMOVITOSTÍ																
Dosavadní stav				Nový stav												
Označení pozemku parc. číslem	Výměra parcely		Druh pozemku	Označení pozemku parc. číslem	Výměra parcely		Druh pozemku	Typ stavby	Způsob využití	Způsob určení výměry	Porovnání se stavem evidence právních vztahů					
	ha	m ²	Způsob využití		ha	m ²	Způsob využití	Způsob využití			Díl přechází z pozemku označeného v		Číslo listu vlastnickví	Výměra parcely		Označení dílu
											katastru nemovitosti	dřívější poz. evidenci		ha	m ²	
815/2											815/2		153			

druh věcného břemene: právo dle listiny
oprávněný: dle listiny

Seznam souřadnic (S-JTSK)						
Číslo bodu	Souřadnice pro zápis do KN			Souřadnice určené měřením		
	Y	X	KK	Y	X	Poznámka
797-1	450451.11	1114225.28	3			plastový mezník
797-2	450447.09	1114232.94	3			plastový mezník
797-3	450588.99	1114252.37	3			plastový mezník
797-4	450584.21	1114259.89	3			plastový mezník



Dělit nebo scelovat pozemky lze jen na základě územního rozhodnutí, pokud podmínky pro ně nejsou stanoveny jiným rozhodnutím nebo opatřením.

GEOMETRICKÝ PLÁN pro vyznačení věcného břemene Vyhotožil: Petr Oblouk - GAKO Klečková 29, 724 00 Ostrava-Stará Bělá, tel. 603 412 398 Číslo plánu: 798-443/2010 Okres: Karviná Obec: Český Těšín Kat. území: Horní Žukov Mapový list: DKM Kód způsobu určení výměr je určen podle § 77 odst. 2 vyhlášky č. 26/2007 Sb. Dosavadním vlastníkům pozemků byla poskytnuta možnost seznámit se v terénu s průběhem navrhovaných nových hranic, které byly označeny předepsaným způsobem. mezníky s plastovou hlavou	Náležitosti a přesnosti odpovídá právním předpisům.  Geometrický plán ověřil úředně oprávněný zeměměřický inženýr: Ing. Vít Seidl Dne: 31. 8. 2010 Číslo: 638/2010 Úředně oprávněný zeměměřický inženýr odpovídá za odbornou úroveň geometrického plánu, za dosažení předepsané přesnosti a za správnost a úplnost nálezitostí podle právních předpisů.	Katastrální úřad, katastrální pracoviště souhlasí s očíslováním parcel.  Souhlas katastrálního úřadu, katastrálního pracoviště potvrdil: Halina ZAMARSKÁ Dne: 7 -09- 2010 Číslo: 100572010 Jeden výtisk geometrického plánu a předepsané přílohy jsou uloženy u katastrálního úřadu, katastrálního pracoviště.
--	--	---

PU- 548/2018-131

**Katastrální úřad
pro Moravskoslezský kraj
Katastrální pracoviště Krnov**

15. 3. 2018 9

A handwritten signature in blue ink, consisting of stylized, cursive letters, likely representing the name of the official.